

KARTA		Org. enhet AB1	Dnr 226 / 72
Fastighetsreglering berörande stadsägorna			
782+905+906+1122+1123+1293, 935, 1248			
1273, 1274 och 1713			
Avstyckning fr. stg 782+905+906+1122+1123+1293			
Socken Norrtälje		Kommun Norrtälje	
Län Stockholms	Skala 1:1000		

aktbilaga KA 1

FASTIGHETSÄTTSLIG BESKRIVNING  
aktbilaga BE 1

TEKNISK BESKRIVNING  
aktbilaga BE 2

REGISTRERING

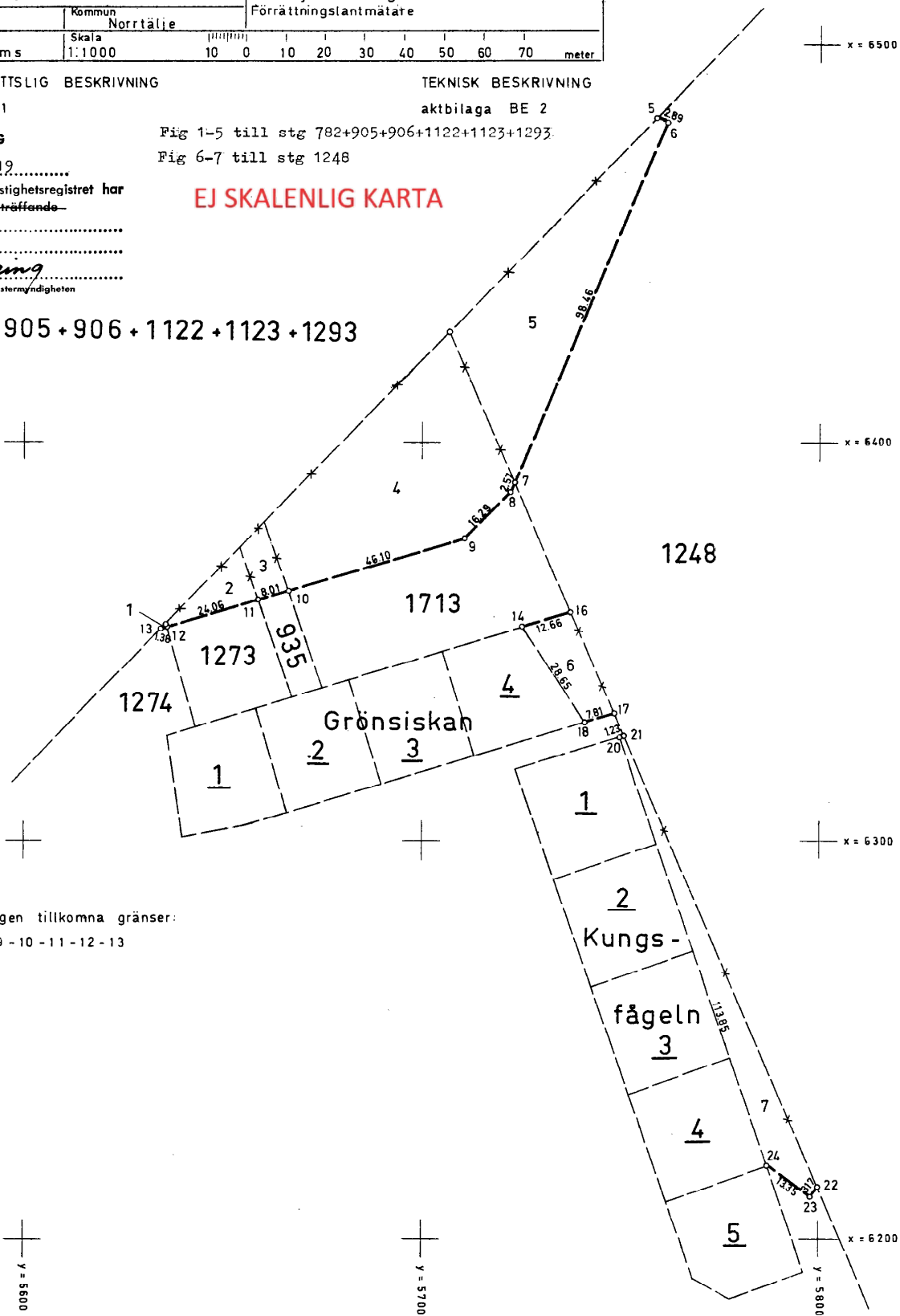
Datum 1972-10-19  
Införing i fastighetsregistret har verkställts ~~beträffande~~

Fig 1-5 till stg 782+905+906+1122+1123+1293.  
Fig 6-7 till stg 1248

**EJ SKALENLIG KARTA**

*K. Holmberg*  
För fastighetsregistermyndigheten

782 + 905 + 906 + 1122 + 1123 + 1293




Vid förrättningen tillkomna gränser:

- 5 - 6 - 7 - 8 - 9 - 10 - 11 - 12 - 13
- 14 - 16
- 17 - 18
- 20 - 21
- 22 - 23 - 24

Reg. karta, lägesanvisning  
Blad 24





**Akt nr:**  
**01-NOÄ-205**

\*AU\$01-NO\$E-205\*

1

LANSSTYRELSEN STOCKHOLMS LÄN			
Lantmäterienheten			
8 AUG 1972			
11		875	12

D.-Nr 226/72 AB1

## HANDLINGAR

angående fastighetsreglering berörande stadsägorna

782+905+906+1122+1123+1293, 935, 1248, 1273, 1274

och 1713.

Avstyckning från stadsäga 782+905+906+1122+1123+1293.

i Norrtälje stadsregisterområde ~~saken~~, Norrtälje kommun,

Stockholms län;

upprättade år 1972

Akten består av 1 band handlingar

Innehållande 43 numrerade sidor

jämte 2 kartor p

Norrtälje 205



INKOM  
 LANSSTYRELSE I STOCKHOLMS LÄN  
 Lantmäterienheten  
 28 AUG 1972  
 11 875 72

3

Avsändardal

Från postgirokonto

3 20 65

16765

Till postgirokonto nr  
 5131-8

Verifikation nr

Postgirokonto

5131-8

Bankgirokonto

990-1091

Beloppet med siffror

3.666:-

Utanord

NORRTÄLJE

Betalningsmottagare  
**Byggnadsfirman Anders Diös AB**

Box 116, 751 04 UPPSALA 1

Beloppet med bokstäver  
**KRONOR** Tretusensexhundra

Specifikation  
 Inköp av mark för exploatering  
 enl. Ks beslut 1972-08-15, §

Alltså *[Signature]* Utanordning *[Signature]*

Kredit konto (0, 2, 7, 8)	u konto	Debet kontr (0, 1, 3, 5, 6)	u konto	Belop
2.000		6.233.01		3.666:-
Summa kronor				3.666:--

Kronor öre  
 3 666

*Byggnadsfirma  
 Anders Diös AB*

Postgirokontoret  
 16 AUG 1972  
 Nummer  
 47

08

Ovanstående belopp kvitteras

Norrtälje den \_\_\_\_\_ 19\_\_

AFKASTSKALPAPIR NORRTÄLJE B 70

Kopians överensstämmelse  
 med originalet betygas:

*[Signature]*

Datum  
1972.06.19

1 (4)  
Dnr  
226/72

BE 1

Ärende Fastighetsreglering berörande stads- ägorna 782+905+906+1122+1123+1293, 935, 1248, 1273, 1274 och 1713. Avstyckning från stg 782+.	Kommun <b>Norrtälje</b>	Län <b>Stockholms</b>
	Registreringsdatum 1972-10-19	Dnr 875-72
Registerområde <b>Norrtälje stadsregisterområde</b>	<input checked="" type="checkbox"/> Uppgift om åtgärd för- rättningen avsett har in- förts i fastighetsregistret För fastighetsregistermyndigheten <i>K. Löfving</i>	

Fastighet, område m m 1	Fig 2	Areal hektar, m <sup>2</sup>			Ägare, uppgifter till lokal skattemyndighet och andra anmärkningar 5
		avstår 3a	erhåller 3b	± ändring/ 4 summa	
<b>FASTIGHETSREGLERING</b>					
<b>Stg 782+905+906 +1122+1123+1293</b>					
	1		1		Norrtälje kommun
	2		176		
	3		129		
	4		2081		
	5		1578		
			3965	+3965	
<b>Stg 935</b>					
	3	129		- 129	Norrtälje kommun
<b>Stg 1248</b>					
	5	1578			Byggnadsfirman Anders Diös AB Box 116 751 00 Uppsala
	6		282		
	7		685		
		1578	967	- 611	
<b>Stg 1273</b>					
	2	176		- 176	Norrtälje kommun
<b>Stg 1274</b>					
	1	1		- 1	Norrtälje kommun
<b>Stg 1713</b>					
	4	2081			Norrtälje kommun
	6	282			
	7	685			
		3048		-3048	



Ersättning: se ersättningsbeslut, aktbilaga PR 1.

Fastighet, område m m 1	Fig 2	Areal hektar, m <sup>2</sup>		Ägare, uppgifter till lokal skattemyndighet och andra anmärkningar 5
		delareal 3	± ändring/summa 4	
<b>AVSTYCKNING FRÅN stg 782+905+906+1122+1123+1293</b>				<b>Ägare till samtliga lotter</b> <b>Norrtälje kommun</b> <b>Fastighetskontoret</b> <b>Box. 202</b> <b>761 00 Norrtälje</b>  07-1-11
<u>Lotten Aa</u>	=	stg 1293 B	775	
<u>Lotten Ab</u>	=	stg 1293 C	761	
<u>Lotten Ac</u>	=	stg 1293 D	756	
<u>Lotten Ad</u>	=	stg 1293 E	735	
<u>Lotten Ba</u>	=	stg 1293 F	735	
<u>Lotten Bb</u>	=	stg 1293 G	753	
<u>Lotten Bc</u>	=	stg 1293 H	753	
<u>Lotten Bd</u>	=	stg 1293 I	753	
<u>Lotten Be</u>	=	stg 1293 K	753	
<u>Lotten Ca</u>	=	stg 1293 L	769	
<u>Lotten Cb</u>	=	stg 1293 M	788	
<u>Lotten Cc</u>	=	stg 1293 N	778	
<u>Lotten Da</u>	=	stg 1293 O	795	
<u>Lotten Db</u>	=	stg 1293 P	750	
<u>Lotten Dc</u>	=	stg 1293 Q	740	
<u>Lotten Dd</u>	=	stg 1293 R	755	
<u>Lotten De</u>	=	stg 1293 S	755	
<u>Lotten Df</u>	=	stg 1293 T	755	
<u>Lotten Ea</u>	=	stg 1293 U	727	
<u>Lotten Eb</u>	=	stg 1293 V	755	
<u>Lotten Ec</u>	=	stg 1293 X	755	
<u>Lotten Ed</u>	=	stg 1293 Y	740	
<u>Lotten Ee</u>	=	stg 1293 Z	765	

Fastighet, område m m 1	Fig 2	Areal hektar, m <sup>2</sup>		Ägare, uppgifter till lokal skattemyndighet och andra anmärkningar 5
		delareal 3	± ändring/summa 4	
<u>Lotten Fa</u>	=	stg 1293 Å	750	
<u>Lotten Fb</u>	=	stg 1293 Ä	750	
<u>Lotten Fc</u>	=	stg 1293 Ö	750	
<u>Lotten Ga</u>	=	stg 1293 AA	715	
<u>Lotten Gb</u>	=	stg 1293 AB	724	
<u>Lotten Gc</u>	=	stg 1293 AC	750	
<u>Lotten Gd</u>	=	stg 1293 AD	750	
<u>Lotten Ge</u>	=	stg 1293 AE	759	
<u>Lotten Ha</u>	=	stg 1293 AF	764	
<u>Lotten Hb</u>	=	stg 1293 AG	769	
<u>Lotten Hc</u>	=	stg 1293 AH	775	
<u>Lotten Hd</u>	=	stg 1293 AI	780	
<u>Lotten He</u>	=	stg 1293 AK	798	
<u>Lotten Ia</u>	=	stg 1293 AL	750	
<u>Lotten Ib</u>	=	stg 1293 AM	750	
<u>Lotten Ic</u>	=	stg 1293 AN	750	
<u>Lotten Id</u>	=	stg 1293 AO	786	
<u>Lotten Ie</u>	=	stg 1293 AP	774	
<u>Lotten If</u>	=	stg 1293 AQ	785	
<u>Lotten Ig</u>	=	stg 1293 AR	764	
<u>Lotten Ih</u>	=	stg 1293 AS	769	
<u>Lotten Ii</u>	=	stg 1293 AT	759	

1972.06.19

226/72

Fastighet, område m m 1	Fig 2	Areal hektar, m <sup>2</sup>		Ägare, uppgifter till lokal skattemyndighet och andra anmärkningar 5
		delareal 3	± ändring/summa 4	
<u>Lotten Ka</u>	-	stg 1293 AU	747	
<u>Lotten Kb</u>	-	stg 1293 AV	747	
<u>Lotten Kc</u>	-	stg 1293 AX	747	
<u>Lotten Kd</u>	-	stg 1293 AY	747	
<u>Lotten Ke</u>	-	stg 1293 AZ	747	
<u>Lotten Kf</u>	-	stg 1293 AÅ	738	
<u>Lotten La</u>	-	stg 1293 AÄ	932	
<u>Lotten Lb</u>	-	stg 1293 AÖ	750	
<u>Lotten Lc</u>	-	stg 1293 BA	742	
I tjänsten				
Förrättningslantmätare				
				
		Nils Berggren Mättningsingenjör		

KOORDINATFÖRTECKNING  
KOORINATSYSTEM /NORRTÄLJE STADS/FASTIGHETSREGLERING (se Aktbil KA 1)

PUNKT	X	Y	MARKERING
5	6481.46	5758.91	rm
6	6480.34	5761.57	rm
7	6389.61	5723.32	rm
8	6387.24	5722.32	rm
9	6375.75	5710.77	rm
10	6362.64	5666.57	rm
11	6360.36	5658.89	rm
12	6353.52	5635.82	rm
13	6353.13	5634.50	rm
14	6353.61	5725.21	rm
16	6357.31	5737.32	rm
17	6331.89	5748.34	rm
18	6329.62	5740.87	rm
20	6326.00	5749.55	rm
21	6326.36	5750.73	rm
22	6213.36	5799.70	rm
23	6210.77	5797.87	rm
24	6218.48	5786.97	rm

AVSTYCKNING (se Aktbil KA 2)

A 1	6474.31	5470.38
2	6462.85	5498.10
3	6374.75	5488.73
4	6368.76	5482.52
5	6368.77	5464.52
6	6374.78	5458.73
7	6452.65	5461.42
8	6454.45	5495.07
9	6445.83	5492.79

PUNKT	X	Y
A 10	6437.01	5491.29
11	6428.09	5490.58
12	6419.14	5490.26
13	6393.94	5489.39
14	6394.98	5459.42
15	6420.18	5460.30
16	6441.44	5491.94
17	6448.11	5461.26
8 1	6594.91	5520.24
2	6585.74	5542.42
3	6577.90	5545.67
4	6467.47	5500.01
5	6478.93	5472.29
6	6560.25	5538.37
7	6537.06	5528.78
8	6513.86	5519.19
9	6490.67	5509.60
10	6502.13	5481.88
11	6525.32	5491.47
12	6548.52	5501.06
13	6571.71	5510.65
C 1	6524.30	5568.50
2	6534.63	5544.01
3	6540.54	5541.58
4	6600.13	5566.23
5	6603.61	5574.70
6	6593.87	5597.83
7	6570.87	5588.13
8	6547.69	5578.36
9	6559.63	5549.48
10	6582.88	5559.09

## KOORDINATFÖRTECKNING

127

PUNKT	X	Y
D 1	6586.55	5692.41
2	6493.49	5653.18
3	6491.09	5647.28
4	6519.06	5580.94
5	6546.70	5592.59
6	6528.63	5635.44
7	6598.20	5664.77
8	6563.36	5682.63
9	6540.16	5672.85
10	6516.98	5663.08
11	6499.05	5628.39
12	6508.76	5605.36
13	6536.40	5617.01
14	6526.69	5640.04
15	6551.81	5645.21
16	6575.01	5654.99
E 1	6465.65	5707.63
2	6483.51	5665.25
3	6489.41	5662.85
4	6575.56	5699.17
5	6579.56	5709.00
6	6570.82	5729.73
7	6501.25	5700.40
8	6493.29	5719.28
9	6475.55	5684.14
10	6503.19	5695.79
11	6512.90	5672.75
12	6536.09	5682.53
13	6524.44	5710.17
14	6559.28	5692.30
15	6547.63	5719.94

F	1	6422.88	5704.79
	2	6491.99	5733.93
	3	6480.34	5761.57
	4	6411.23	5732.43
	5	6445.92	5714.50
	6	6468.95	5724.22
	7	6457.30	5751.86
	8	6434.26	5742.14

G	1	6376.75	5608.64
	2	6402.76	5696.31
	3	6418.27	5702.85
	4	6406.62	5730.49
	5	6387.24	5722.32
	6	6375.75	5710.77
	7	6346.97	5613.75
	8	6383.43	5631.17
	9	6390.54	5655.14
	10	6397.65	5679.10
	11	6380.19	5715.23
	12	6368.89	5687.63
	13	6361.78	5663.67
	14	6354.67	5639.70

H	1	6358.26	5480.78
	2	6358.24	5503.28
	3	6375.39	5603.30
	4	6345.82	5608.37
	5	6324.43	5489.61
	6	6330.84	5480.76
	7	6362.53	5528.28
	8	6366.82	5553.29
	9	6371.11	5578.29
	10	6341.32	5583.40
	11	6336.83	5558.44
	12	6332.33	5533.46
	13	6327.84	5508.50

PUNKT	X	Y
I 1	6385.74	5601.52
2	6369.42	5506.41
3	6375.64	5499.28
4	6412.74	5500.55
5	6412.55	5506.05
6	6427.54	5506.56
7	6427.73	5501.07
8	6521.12	5533.56
9	6524.34	5541.38
10	6514.63	5564.42
11	6445.51	5535.28
12	6426.58	5534.14
13	6405.24	5537.80
14	6415.31	5596.44
15	6438.34	5502.08
16	6448.75	5504.33
17	6457.15	5507.13
18	6458.84	5507.80
19	6480.26	5516.66
20	6503.36	5526.21
21	6491.58	5554.70
22	6468.54	5544.99
23	6402.63	5522.52
24	6406.85	5547.16
25	6411.08	5571.80
26	6381.51	5576.88
27	6377.28	5552.24
28	6373.06	5527.60
29	6402.12	5500.20
K 1	6512.68	5569.02
2	6456.36	5702.62
3	6450.46	5705.02
4	6426.96	5695.11
5	6485.04	5557.36
6	6503.00	5591.98
7	6493.33	5614.94
8	6483.65	5637.89
9	6473.97	5660.84
10	6464.29	5683.80

PUNKT	X	Y
K 11	6436.65	5672.14
12	6446.33	5649.18
13	6456.01	5626.24
14	6465.69	5603.28
15	6475.36	5580.32
L 1	6422.35	5693.17
3	6387.17	5606.85
4	6416.94	5601.74
5	6435.10	5662.93
6	6401.82	5656.22
7	6394.71	5632.26
8	6423.47	5623.73
9	6430.58	5647.69
10	6416.98	5690.90
11	6412.43	5687.65
12	6409.70	5682.78

I tjänsten

*Nils Berggrén*

Nils Berggrén

Mätningssingenjör

Norrtälje den 8.11.1972.

Anteckning vad som förevarit vid markeringen av gränspunkterna,  
se aktbilaga D.

I tjänsten:

Tommy Österberg  
Förrättningslantmätare

Upplysningar lämnas av

11.7.1972

226/72 AB1

Tommy Österberg tfn 0176/12715

Ärende	Fastighetsreglering berörande stadsägorna 782+905+906+1122+1123+1293, 935, 1248, 1273, 1274 och 1713. Avstyckning från stadsäga 782+905+906+1122+1123+1293.		
	Registerområde Norrtälje	Kommun Norrtälje	Län Stockholms
Förrättningslantmätare	Namn Tommy Österberg	Handläggningsställe Kontoret	
Protokollförare	Namn Densamme	Handlagd <input type="checkbox"/> utan sammanträde	<input checked="" type="checkbox"/> med sammanträde
Sakägare m m	Namn m m Se sakägareförteckning, aktbilaga B.		Närvarande
Yrkande	Se ansökan, aktbilaga A.		
Utmärkning av gränser	<p>Utmärkning av gränser kring avstyckningslotterna skall ske efter förrättningsens avslutande jämlikt 4 kap 27 § andra stycket fastighetsbildningslagen. Underrättelse om utmärkning skall enligt 4 kap 20 § andra stycket samma lag ske genom anslag på fastighetskontoret, Baldersgatan 17 i Norrtälje senast 1 vecka i förväg.</p> <p>Anteckning om vad som förekommer vid gränsutmärkningen skall antecknas i originalakten i aktbilaga BE2 samt på dagboksbladet.</p> <p>Gränser som berörs av fastighetsregleringen är markerade.</p>		

Datum

11.7.1972

Fastighetsbildningsbeslut	<p>Skäl</p> <p>Stadsplan har fastställts för området den 23.9.1968 och den 20.12.1971. Fastighetsbildningen är i överensstämmelse med stadsplanerna. Fastighetsregleringen innebär endast sådan storle förändring som är tillåten enligt 5 kap 8 § fastighetsbildningslagen. De nybildade fastigheterna är lämpade för avsett ändamål (helårsboende).</p> <p>Överenskommelse, se aktbilaga C.</p>
	<p>Beslut</p> <p>Fastighetsbildning skall ske enligt karta och beskrivning, aktbilaga KA och BE.</p> <p>Avstyckad fastighet skall inte besväras av fordran som avses i 10 kap 9 § första stycket fastighetsbildningslagen.</p>
Tillträde	<p>När fastighetsbildningsbeslutet vinner laga kraft.</p>
Ersättningsbeslut	<p>Skäl</p> <p>Överenskommelse, se aktbilaga C. Regleringen är väsentligen utan betydelse för rättsägare som avses i 5 kap 16 § första stycket och 5 kap 18 § första stycket fastighetsbildningslagen enär värdeförändringen är obetydlig.</p> <p>Beslut</p> <p>Norrtälje kommun skall erlägga 3666:- kronor till Anders Diös AB. Beloppet skall erläggas inom 1 månad efter tillträdet.</p>
Fördelning av förrättningskostnader	<p>Avstyckningskostnaderna: Norrtälje kommun, Box 202, 761 00 Norrtälje. Fastighetsregleringskostnaderna: Anders Diös AB, Vegagatan 1, Norrtälje, med 1/2 och Norrtälje kommun med 1/2.</p>
Aktmottagare	<p>Norrtälje kommun och Anders Diös AB.</p>
Avslutningsbeslut och besvärshänvisning	<p>Förrättningen avslutas. Den som är missnöjd får anföra besvär hos fastighetsdomstolen i Södertörns tingsrätt, Box 510, 101 26 STOCKHOLM 1</p> <p>Datum</p> <p>inom fyra veckor från denna dag eller senast 8.8.1972.</p> <p>Om besvär anförs skall vid besvärslagan fogas två avskriftar av denna och av handlingar som eventuellt hör till inlagan</p>

Vid protokollet

*Tommy Eriksson*

Protokollet uppsatt/uppvisat

Datum

11.7.1972

Förrättningslantmätare

Förrättningen godkänns

*Anders Diös*

*Tommy Eriksson*

För Norrtälje Byggnadsnämnd:

*Jon Eriksson*

ANSÖKAN

om fastighetsbildning m m  
Datum

3/5 1972

Sändes till

Ifylles av myndigheten	
Sida	Aktbilaga
1 (2)	A
Dnr	
Delg nr	

Blanketten bör ifyllas så fullständigt som möjligt.  
Detta underlättar handläggningen. Markera  
med x i tillämpliga rutor. Var god skriv tydligt.

Glöm inte att fylla i  
uppgifter på nästa sida.

Fastighetsbildningsmyndigheten  
Norrtälje lantmäteridistrikt  
761 00 Norrtälje

FASTIGHETSBLIDNINGSMYNDIGHETEN

Norrtälje lantmäteridistrikt

Ink. 9.5.1972.....

Dnr. 886/72.....

Ansökningen avser<sup>1</sup>  avstyckning från :  annan åtgärd nämligen :

stadsägarna 782+905+906+1122+1123+1293 och fastighetsreglering

berörande stadsägorna 782+, 935, 1248, 1273, 1274 och 1713

Registerområde (socken).	Kommun	Län
Norrtälje	Norrtälje	Stockholms

Uppgifter när ansökningen avser avstyckning

Avstyckningen avser

Helårsbostad  Fritidsbostad  Jord- eller skogsbruksändamål

Annat ändamål nämligen :

Överlåtelsehandling rörande område som skall avstyckas är

Ej upprättad  Upprättad<sup>2</sup> den (bifogas)

Området är bebyggt

Byggnadslov är beviljat den:

Köp, byte eller gåva avseende område av fastighet är giltigt endast om fastighetsbildning har sökts senast sex månader efter den dag överlåtelsehandlingen upprättades.

Uppgifter om berörda sakägare  
skall lämnas på baksidan

Sökandes namnunderskrift<sup>3</sup>  
NORRTÄLJE KOMMUN  
Fastighetskontoret

*[Handwritten signature]*

Anvisningar

<sup>1</sup> En enkel kartsbild kan fogas till ansökningen, t ex i blyerts på genomskinligt papper från tillgänglig karta (förrättningskarta, ekonomisk karta, byggnadslovs-karta e d). Ange om möjligt angränsande fastigheter (eller dessas ägare), vägar, väderstreck o d. Om statligt bostadslån skall utnyttjas eller om förvärvstillstånd eller dispens från byggnadsförbud behövs, bör antecknas om sådant sökts (kopia av eventuellt beslut i sådant ärende bifogas).

<sup>2</sup> Om överlåtelsehandling är upprättad skall bestrykt avskrift av denna insändas (helst i två maskinskrivna exemplar). Observera att köpet annars kan bli ogiltigt.

<sup>3</sup> Har fastighet flera delägare undertecknas ansökan av samtliga. Om sökanden är dödsbo bör kopia av bouppteckning bifogas. Avstyckning får sökas av förvärvaren av område om överlåtelsehandling finns upprättad. Ansökan får göras genom ombud, som skall bifoga fullmakt. Företrädare för bolag, förening e d skall bifoga registreringsbevis eller protokollsutdrag.

Fastighetsbildningsmyndighetens anteckningar

Datum  
10/5-1972

Handläggningen överlätes på

*[Handwritten signature]*

*[Handwritten signature]*

Enhetschef

Blanketten bör ifyllas så fullständigt som möjligt. Detta underlättar handläggningen. Markera med x i av tillämpliga rutor. Var god skriv tydligt.

Uppgifter om de personer som berörs av åtgärden (sakägare)

Ägare till	Sakägare i egenskap av	Myndighetens anteckningar
<p><b>Stadsägan 782+905+906+1122+1123+1293</b> Namn, yrke/titel</p> <p><b>Norrtälje kommun</b> Utdelningsadress</p> <p>Ortsadress (även postnummer)</p>	<p><input checked="" type="checkbox"/> Sökande</p> <p><input type="checkbox"/> Köpare<sup>4</sup></p> <p><input type="checkbox"/> Säljare<sup>4</sup></p> <p>Telefon (även riktnummer)</p>	
<p><b>Stg 935</b> Namn, yrke/titel</p> <p><b>Norrtälje kommun</b> Utdelningsadress</p> <p>Ortsadress (även postnummer)</p>	<p><input type="checkbox"/> Sökande</p> <p><input type="checkbox"/> Köpare<sup>4</sup></p> <p><input type="checkbox"/> Säljare<sup>4</sup></p> <p>Telefon (även riktnummer)</p>	
<p><b>Stg 1248</b> Namn, yrke/titel</p> <p><b>Byggnadsfirman Anders Diös AB</b> Utdelningsadress</p> <p><b>Box 116</b> Ortsadress (även postnummer)</p> <p><b>751 04 Uppsala</b></p>	<p><input type="checkbox"/> Sökande</p> <p><input type="checkbox"/> Köpare<sup>4</sup></p> <p><input type="checkbox"/> Säljare<sup>4</sup></p> <p>Telefon (även riktnummer)</p>	
<p><b>Stg 1273</b> Namn, yrke/titel</p> <p><b>Norrtälje kommun</b> Utdelningsadress</p> <p>Ortsadress (även postnummer)</p>	<p><input type="checkbox"/> Sökande</p> <p><input type="checkbox"/> Köpare<sup>4</sup></p> <p><input type="checkbox"/> Säljare<sup>4</sup></p> <p>Telefon (även riktnummer)</p>	
<p><b>Stg 1274</b> Namn, yrke/titel</p> <p><b>Norrtälje kommun</b> Utdelningsadress</p> <p>Ortsadress (även postnummer)</p>	<p><input type="checkbox"/> Sökande</p> <p><input type="checkbox"/> Köpare<sup>4</sup></p> <p><input type="checkbox"/> Säljare<sup>4</sup></p> <p>Telefon (även riktnummer)</p>	
<p><b>Stg 1713</b> Namn, yrke/titel</p> <p><b>Norrtälje kommun</b> Utdelningsadress</p> <p>Ortsadress (även postnummer)</p>	<p><input type="checkbox"/> Sökande</p> <p><input type="checkbox"/> Köpare<sup>4</sup></p> <p><input type="checkbox"/> Säljare<sup>4</sup></p> <p>Telefon (även riktnummer)</p>	

<sup>4</sup> Vid avstyckning anges både säljare och köpare. Om överlåtelsehandling inte har upprättats men viss köpare till avstyckningsområdet ändå finns anges också denne.

Dnr 226/72

Sammanträdesdatum 1 11.7.1972

3

2

4

Sakägare m m	Nr	Sammanträde enligt ovan		Akt- bilaga
		nr	anteckning om närvaro m m	
Ägare av stadsdel 762+...+ 955, 1273, 1274, 1715  Norrtälje kommun Fastighetkontoret Box 202 761 00 NORRTÄLJE	1	1	om Sten Bröstam fullmakt, se aktbilaga	3
Ägare av stadsdel 1240  Anders Diö AB Box 116 751 00 UPPSALA	2	1	om Olof Kerkson. fullmakt, se aktbilaga	2
Ägare av  Underrättelse  Byggnadsnämnden i Norrtälje kommun Box 202 761 00 NORRTÄLJE		1		
Ägare av		1		
Ägare av		1		
Ägare av		1		

## ÖVERENSKOMMELSE

I samband med fastighetsreglering berörande stadsägorna 782, 935, 1248, 1273, 1274 och 1713 i Norrtälje stadsregisterområde, Norrtälje kommun, Stockholms län, har vi träffat följande överenskommelse:

1. Fastighetsreglering skall äga rum på sätt som är redovisat i upprättad beskrivning och förrättningskartan.
2. Ersättning för bristande tilldelning i mark skall erläggas av Norrtälje kommun till Anders Diös AB för 611 kvm med 6 kr per kvm eller 3666 kr. Beloppet skall erläggas inom 1 mån. efter det fastighetsbildningsbeslutet vinner laga kraft.
3. Förrättningskostnaderna avseende fastighetsregleringen skall fördelas mellan Norrtälje kommun och Anders Diös AB med hälften vardera.

Norrtälje den 11-07-1972

*Olaf Carlsson* ..... *Anders Diös* .....



Meddelande:

Markering av gränspunkter berörande avstyckning från stg 782 + 905 + 906 + 1122 + 1123 + 1293 inom Norrtälje församling påbörjas den 28 september 1972.

Norrtälje den 20 september 1972

Fastighetskontoret  
Mättningssektion

  
Nils Berggren  
Mättningsingenjör

Anslaget 1972-09-20



Utstakning och markering enligt ovan utförd.

Följande gränspunkter har markerats med rör i berg D7, D15, E6, E13 och E15.  
övriga med rör i mark.

Markering överensstämmer med Tekn. beskrivning aktbil. BE2

Norrtälje 1972-10-09

Fastighetskontoret  
Mättningssektion

  
Nils Berggren  
Mättningsingenjör

Handling som delges<sup>1</sup>

Kallelse till  
sammanträde 11.7.1972

Delg nr

1-2

Exp datum<sup>1</sup>

29.6.72

Handling som delges<sup>1</sup>

ansökan om  
ärendet

Delg nr

Exp datum<sup>1</sup>

Den som avses med delgivning (sakägare m m)	Delg nr	Annat delg sätt och expdatum	Delg bevis ink	Medd enl 12 el 13 § DL (datum)	Anm
Ägare av stadsäga 782+.... 935, 1273, 1274, 1713  Norrtälje kommun Fastighetskontoret Box 202 761 00 NORRTÄLJE	1		4.7		
Ägare av stadsäga 1248  Anders Diös AB Box 116 751 00 UPPSALA	2		1.7		
Ägare av  Underrättelse  Byggnadsnämnden i Norrtälje kommun Box 202 761 00 NORRTÄLJE					
Ägare av					
Ägare av					
Ägare av					

<sup>1</sup> Ordinär delgivning om annat delgivningsätt ej anges

Datum

29.6.1972

Enhet och dnr

AB1 226/72

2

Norrtälje lantmäteridistrikt  
Stora Brogatan 10 A  
761 00 NORRTÄLJE  
Telefon 0176-12715

Förättningslantmätare  
Tommy Österberg

ANKOM
30. 06. 72
BYGGNADSFIRMAN ANDERS DIÖS AB, Uppsala

stadsäga 1248

2

Anders Diös AB  
Box 116  
751 00 UPPSALA

## Förättning

Avstyckning från stadsäga 782+905+906+ ....  
Fastighetsreglering berörande stadsäga 782+905+906+1122+  
+1193+1293, 935, 1248, 1273, 1274 och 1713  
i Norrtälje stadsregisterområde av Norrtälje kommun  
och Stockholms län.

## Sammanträde hålls

datum

klockan

plats

11.7.72 16.00

Fastighetsbildningsmyndighetens kontor,  
Stora Brogatan 10 A, Norrtälje.

Vid sammanträdet kommer att behandlas bl a

Förättning enligt ovan.

OBS!


Delgivningserkännandet skall omgående återsändas.

Som sakägare kallas Ni till sammanträdet.

Om Ni vid förättningen företräds av ombud skall ombudet ha skriftlig fullmakt (se nedan eller bifogad blankett). Företrädare för bolag, förening e d skall ha registreringsbevis eller protokollsutdrag.

Uteblir sökanden från det första förättningssammanträde till vilket han kallats, skall ansöknigen anses återkallad, om inte sökanden anmält laga förfall eller det är uppenbart att han vidhåller ansöknigen (4 kap 32 § fastighetsbildningslagen).

Enligt uppdrag

  
Viveca Söderberg

FULLMAKT (får inte avskiljas från kallelsen)

Fullmakt för

Ingenjör Olof Carlsson, Norrtälje

att vara ombud vid förättningen (avser även rätt att underteckna överenskommelser o d). Ombudet har rätt att sätta annan i sitt ställe. (Stryk det som inte gäller).

Ort och datum

Uppsala den 3 juli 1972

Namnteckning(ar)

BYGGNADSFIRMAN ANDERS DIÖS AB

Namnteckningen(ar) behöver inte bevittnas

## KUNGL. PATENT- OCH REGISTRERINGSVERKET

Utdrag ur  
AKTIEBOLAGSREGISTRET  
angåendeBolog nr  
57.039  
registrerat den  
2 september 1952Byggnadsfirman Anders Diös Aktiebolag med säte i Uppsala:

Register- uppgift nr	Datum för registrering	kungörelse	Aktiekapitalet uppgår till kr	varav inbetalt kr	Bolagets nuvarande firma registrerad den
23	13/7	1970 24/7	-	-	se ovan

Registeruppgift:

Styrelsen utgöres av Lars Ivan Dalhäll, Nyköping; Anders Viktor Diös, Uppsala, Anna Elisabet (Lisa) Diös, Uppsala, Bertil Hjelmér, Uppsala, Gustav Emil Jacobsson, Karlstad, Oskar Herman Stjernberg, Västerås, Kurt Osvald Winberg, Lagunda kommun, Uppsala län, och Erik Östhol, Rättviks kommun, Kopparbergs län, med Ewald Reinhold Ekström, Uppsala, Anna-Stina Eriksson, Sala, Knut Arvid Werner Källström, Uppsala, Brita Elisabeth Norén, Göteborg, Karl Gunnar Sture Seger, Stockholm, Erik Gösta Torsten Selander, Uppsala, Sven Gunnar Stjernberg, Uppsala, Per Gunnar Träff, Fagersta, och Anna Mary Elisabeth Östborn, Uppsala, såsom suppleanter. Verksamhetsledande direktör är Östhol och vice verksamhetsledande direktör Hjelmér. Firmans tecknas, förutom av styrelsen, av Anders Viktor Diös, Hjelmér och Östhol var för sig eller av Dalhäll, Anna Elisabet (Lisa) Diös, Jacobsson, Oskar Herman Stjernberg och Winberg, två i förening.

Registreringsbevis

Att denna kopia innehåller de senaste i aktiebolagsregistret för ifrågakvarande aktiebolag de träffande styrelse, verksamhetsledande direktör och firmateckning intagna uppgifter betygat

Stockholm den 10/8 1971

i tjänsten

*Handwritten signature*Rank Xerox 914 Copier  
(SFS 1/1264)

Att denna fotokopia riktigt återger den fotograferade handlingen i dess helhet, intygas

*Handwritten signature*KUNGL. PATENT- OCH REGISTRERINGSVERKET  
EXPEDITIONSavgift KRONOR  
AUG 11 1971  
15.00

2 5 8 2 2 2

Fullmakt

Norrtälje kommunstyrelse befullmäktigar härmed fastighetschefen Sten Ånöstam, Norrtälje, eller den han i sitt ställe förordnar att företräda kommunen och föra talan vid lantmäteriförrättningar.

Ombudets laga åtgärder godkännes.

Norrtälje den 24.6.1971  
NORRTÄLJE KOMMUNSTYRELSE



Lennart Ländin

Kommunens överensstämmelse  
med originalet betygas:



Åtgärdstyper avst, frgl	Berörda fastigheter stg 782+905+906+1122+1293 och fastighetsreglering berörande stg 782+935, 1248, 1273, 1274 och 1713.	Registerområde Norrtälje
Kommunkod (4) 0188	Kommunnamn (20) Norrtälje	Sökande Norrtälje kommun Box 202 761 00 NORRTÄLJE
Åtgärdstyper, kod 11, 18	Ink datum (6) 72-05-09	
<input type="checkbox"/> Flera sökande		

Aktbilaga	Datum	Vidtagen åtgärd eller inkommen handling <sup>1</sup>	Anmärkingar
KA		Förrättningskarta <input checked="" type="checkbox"/> Upprättad <input type="checkbox"/> Inte upprättad Antal blad 2	
BE 1		Beskrivning <input checked="" type="checkbox"/> Fastighetsrättslig beskrivning i särskild aktbilaga (BE) <input type="checkbox"/> Fastighetsrättslig beskrivning på förrättningskartan (KA)	
BE 2		<input checked="" type="checkbox"/> Teknisk beskrivning i särskild aktbilaga (BE) <input type="checkbox"/> Teknisk beskrivning på förrättningskartan (KA)	
A	72-05-09	Ansökan	
	7.3.05.16	Överlämnad till kommun mätningsskontroll	4.B.
	72.06.26	Överlämnat till FBM	
1	29.6.72	Delgivning för teknisk	
	6.6.72	Inskrivningsuppgift för	
B	11.7.72	Sakägare för teknisk	
C	"	Översend kommate	
PR 1	"	Protokoll	
2	3.7.72	Fullmakt för O. Carlsson	
3	"	" " Sten Brösterm	
D	8.11.72	Bevis om anslut jämte meddelande om markeringens utförande i enlighet med protokollet, aktbil. PR 1.	TÖ.

Lantmäteriet, Bl 0270 a, 10. 1971, 50000, SRA Sthlm 16268

<sup>1</sup> Protokoll bilägs som aktbilagor PR 1, PR 2 osv i kronologisk ordning

