
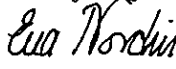


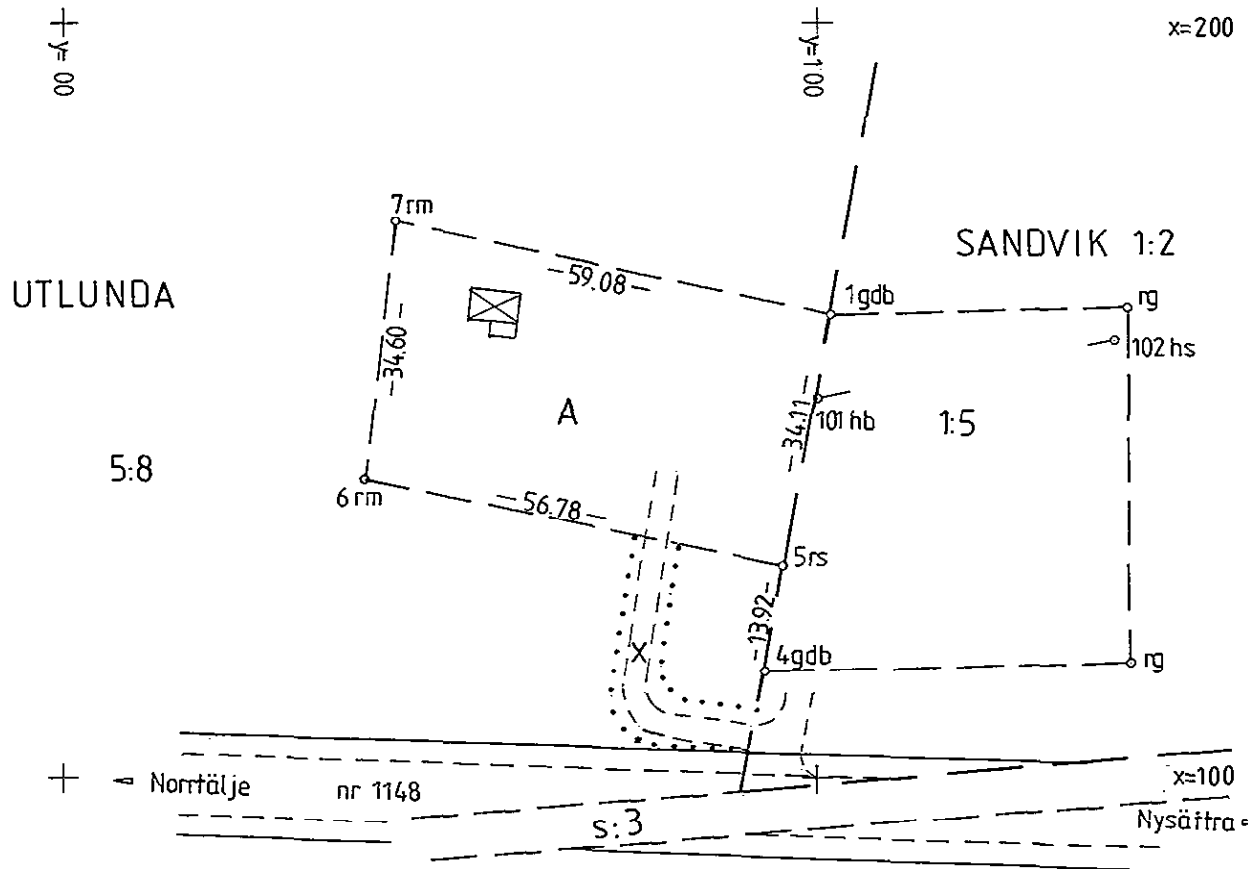
|   |     |   |                                   |
|---|-----|---|-----------------------------------|
| Ärende  |     | Kommun  | Län                               |
| Avstyckning från UTLUNDA 5:8  |     | Norrtälje   | Stockholms                        |
|   |     | Registerområde  |                                   |
|   |     | Norrtälje (Roslagsbro socken)   |                                   |
| Förrättningslantmätare  |     | Registreringsbevis  | Registreringsdatum                |
| <br>Rolf Andersson |     | 1981-04-30  | För fastighetsregistermyndigheten |
|   |     | <br>Eva Nordin |                                   |
| Fastighet, område m m   | Fig | Area hektar, m <sup>2</sup><br>delarea  | ± ändring/<br>summa               |
| Ägare, uppgifter till lokal skattemyndighet och andra anmärkningar                                  |     |   |                                   |

FASTIGHETSÄTTSLIG BESKRIVNING, se aktbilaga BE 1.



TEKNISK BESKRIVNING, se aktbilaga BE 2.

Nyttillkomna gränser: 5-6-7-1.

Lotten A = Utlunda 5:10



|                                    |                           |                     |                 |
|------------------------------------|---------------------------|---------------------|-----------------|
| Framställd genom                   | Skala                     | Mätclass            | Koordinatsystem |
| nymätning                          | 1:1000                    | III                 | fristående      |
| För det tekniska innehållet svarar | Reg karta, lägesangivning | Beteckningsstandard |                 |
| /Erik Kylbrant                     |                           | Ek 119 63: 58       | TFA 4.6B:5      |
| Mätning                            | Beräkning                 | Kartering           | Ritn redigering |



**Akt nr:**

**01-ROB-964**


**\*AU\$01-ROB-964\***

## FASTIGHETSBLDNINGSMYNDIGHETEN

Norrtälje lantmäteri distrikt

## HANDLINGAR

|                               |              |
|-------------------------------|--------------|
| Upprättade år                 | Dnr          |
| 1981                          | 294 80 1 AB1 |
| Ärende                        |              |
| Avstyckning från Utlunda 5:8  |              |
| Registerområde                |              |
| Norrtälje (Roslagsbro socken) |              |
| Kommun                        | Län          |
| Norrtälje                     | Stockholms   |



Till akten hör

/ ..... band

17 ..... sidor

/ ..... inneliggande karta

- ..... annan karta

FASTIGHETSBLDNINGSMYNDIGHETEN  
Norrtälje lantmäteridistrikt

## BESKRIVNING

Datum  
1981-03-27

Sida Aktbilaga

1 (2) BE 1  
Dnr  
294 80 1 AB1

|   |  |                   |
|---|--|-------------------|
| Ärende<br><br>Avstyckning från Utlunda 5:8      | Kommun<br>Norrtälje  | Län<br>Stockholms |
|   | Registreringsdatum<br>1981-04-30   | Dnr<br>81/496     |
| Registerområde<br>Norrtälje (Roslagsbro socken) | <input checked="" type="checkbox"/> Uppgift om åtgärd för-<br>rättningen avsett har in-<br>förts i fastighetsregistret |                   |

*Eva Nordin*  
För fastighetsregistermyndigheten

| Fastighet, område m m<br>1 | Fig<br>2 | Areal <del>XXXX</del> , m <sup>2</sup><br>delareal<br>3 | ± ändring/summa<br>4 | Ägare, uppgifter till lokal skattemyndighet<br>och andra anmärkningar<br>5 |
|----------------------------|----------|---|----------------------|--|
|----------------------------|----------|---|----------------------|--|

Lotten A = Utlunda 5:10

1986

Stig och Elsy Andersson  
P1 5050 Utlunda  
761 00 NORRTÄLJE

Nybildning av servitut

Med lotten A (härskande) följer rätt att  
för utfart använda vägen x inom stamfas-  
tigheten Utlunda 5:8 (tjänande).

-16

I tjänsten

*Roif Andersson*  
Roif Andersson  
Förrättningslantmätare

*Erik Kylbrant*  
Erik Kylbrant  
Ingenjör  
*amb*

Avstyckning från Utlunda 5:8 i Norrtälje registerområde  
(Roslagsbro socken) och Stockholms län

## Koordinatförteckning

| Punkt | Markering | Koordinater |   |
|-------|-----------|-------------|---|
|       |           | x           | y |

## Polygonpunkter


|     |    |        |        |
|-----|----|--------|--------|
| 101 | hb | 150,00 | 100,00 |
| 102 | hs | 157,72 | 139,45 |

## Gränspunkter

|   |     |        |        |
|---|-----|--------|--------|
| 1 | gdb | 161,27 | 101,80 |
| 4 | gdb | 114,06 | 92,98  |
| 5 | rs  | 127,75 | 95,50  |
| 6 | rm  | 139,21 | 39,89  |
| 7 | rm  | 173,56 | 44,01  |

hb = hål i berg  
 hs = hål i sten  
 gdb = gammal dubb i berg  
 rs = rör i sten  
 rm = rör i mark

I tjänsten

  
 Erik Kylbrant  
 Ingenjör